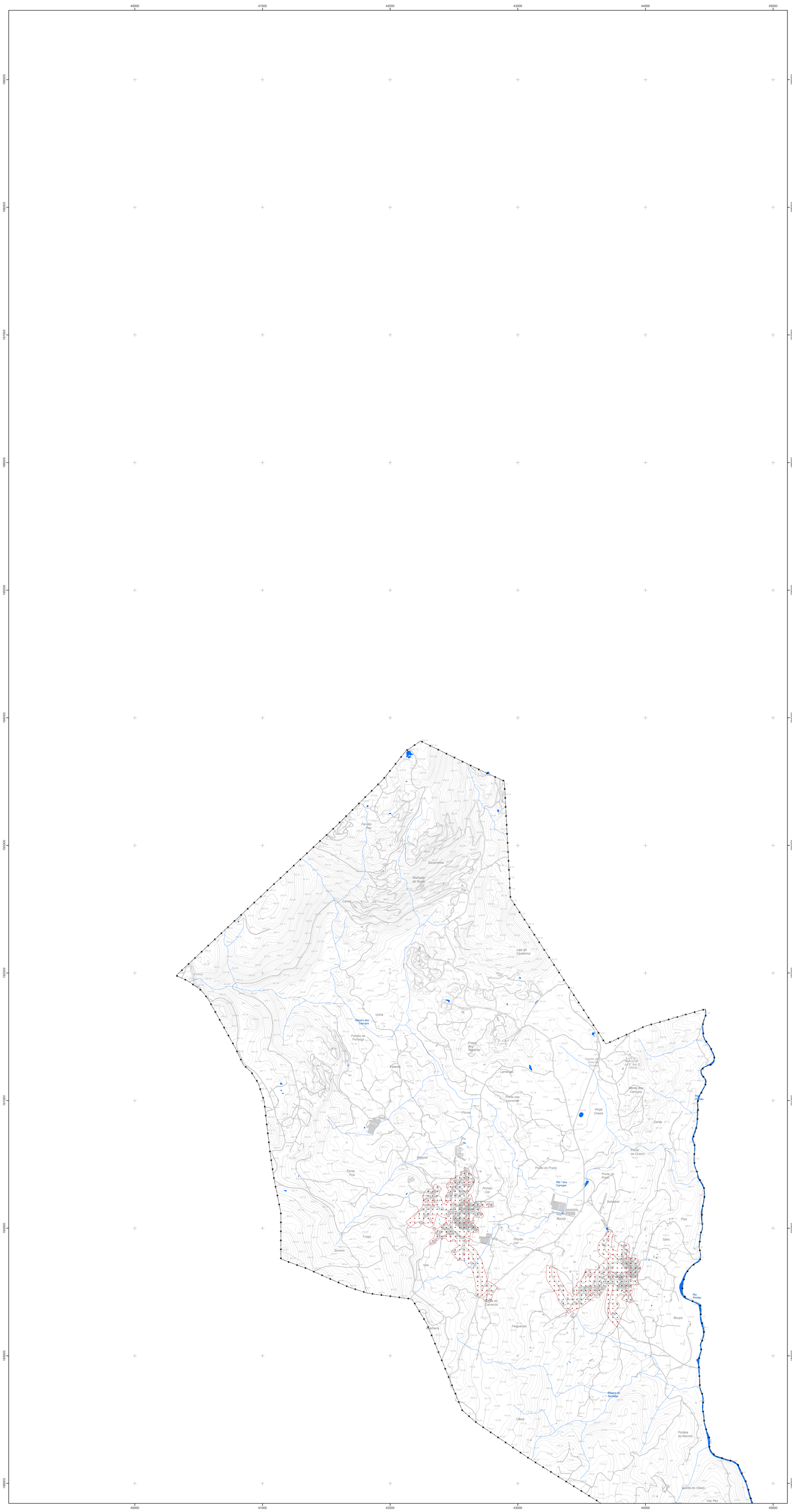

N
W E
S

LEGENDA

LIMITE DE CONCELHO

LIMITE DE FREGUESIA

ZONAMENTO ACÚSTICO

ZONAS MISTAS

ZONAS SENSÍVEIS

CONFLITO ACÚSTICO

SOBRE-EXPOSIÇÃO SUPERIOR A 5 DB(A)

SOBRE-EXPOSIÇÃO INFERIOR OU IGUAL A 5 DB(A)

LEGENDA COMPLEMENTAR - CARTOGRAFIA BASE

ALTIMETRIA

VÉRTICE GEODÉSICO

CURVAS DE NÍVEL

CURVA DE NÍVEL MESTRA

CURVA DE NÍVEL SECUNDÁRIA

PONTOS COTADOS

"858,15"

LINHAS DE ÁGUA

LEITOS DE CURSOS DE ÁGUA

ALBUFEIRA

CONSTRUÇÕES

VIAS

CÂMARA MUNICIPAL DE SABROSA

Revisão do Plano Diretor Municipal de Sabrosa

Planta de Ordenamento - Classificação Acústica
2ª Rev. PDM

Entidade Proprietária: CÂMARA MUNICIPAL DE SABROSA
Entidade Produtora: SOCARTO, LDA.
Data do voo: 17/07/2018 | Conclusão dos trabalhos de campo: 21/01/2020
Homologação: 27/08/2020, Processo n.º 686 - DGT
Sistema de Referência: Sistema de coordenadas ETRS89-TM06 | Datum Altimétrico Marégrafo de Cascais
Projeção cartográfica: Tramsversa de Mercator
Exatidão Posicional e Temática: exatidão posicional planimétrica ≤1,5 m | exatidão posicional altimétrica ≤1,7 m | exatidão temática <5%

Escala 1:10 000

0 100 200 300 m

Carta Administrativa Oficial de Portugal 2024.1 - (CAOP2024)
Escala de representação para a reprodução da cartografia em suporte analógico - 1:10 000
Precisão posicional nominal de saída gráfica: 2,11 m

1.C1
1.C2 1.C3
1.C4 1.C5

Folha n.º
1.C1

Data de Edição:
julho 2026

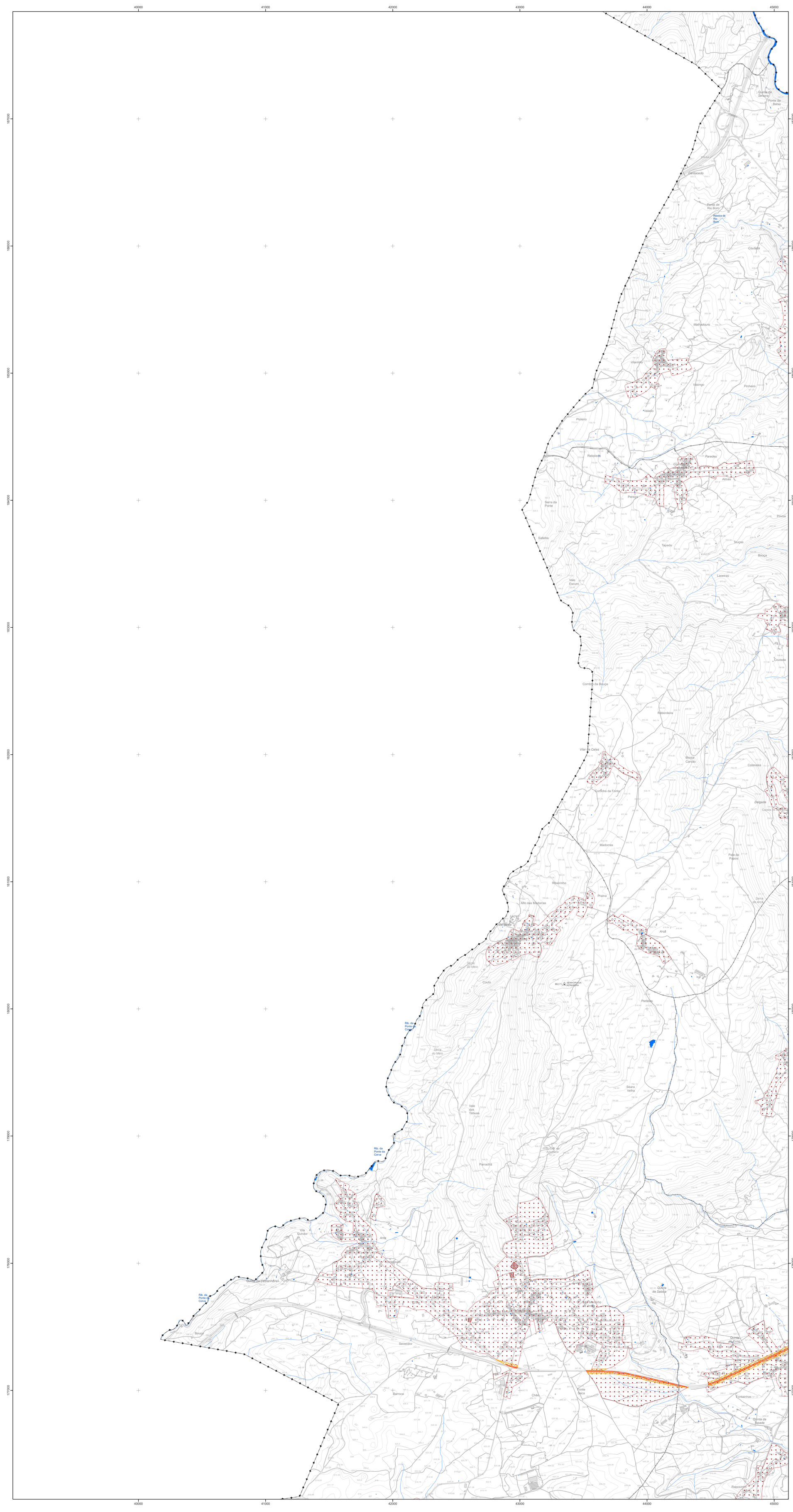

N
W E
S

LEGENDA

LIMITE DE CONCELHO

LIMITE DE FREGUESIA

ZONAMENTO ACÚSTICO

ZONAS MISTAS

ZONAS SENSÍVEIS

CONFLITO ACÚSTICO

SOBRE-EXPOSIÇÃO SUPERIOR A 5 DB(A)

SOBRE-EXPOSIÇÃO INFERIOR OU IGUAL A 5 DB(A)

LEGENDA COMPLEMENTAR - CARTOGRAFIA BASE

ALTIMETRIA

VÉRTICE GEODÉSICO

CURVAS DE NÍVEL

CURVA DE NÍVEL MESTRA

CURVA DE NÍVEL SECUNDÁRIA

PONTOS COTADOS

"858,15"

LINHAS DE ÁGUA

LEITOS DE CURSOS DE ÁGUA

ALBUFEIRA

CONSTRUÇÕES

VIAS

CÂMARA MUNICIPAL DE SABROSA

Revisão do Plano Diretor Municipal de Sabrosa

VILA DE SABROSA

Planta de Ordenamento - Classificação Acústica
2ª Rev. PDM

Entidade Proprietária: CÂMARA MUNICIPAL DE SABROSA
Entidade Produtora: SOCARTO, LDA.
Data do voo: 17/07/2018 | Conclusão dos trabalhos de campo: 21/01/2020
Homologação: 27/08/2020, Processo n.º 686 - DGT
Sistema de Referência: Sistema de coordenadas ETRS89-TM06 | Datum Altimétrico Marégrafo de Cascais
Projeção cartográfica: Tramsversa de Mercator
Exatidão Posicional e Temática: exatidão posicional planimétrica ≤1,5 m | exatidão posicional altimétrica ≤1,7 m | exatidão temática <5%

Escala 1:10 000

0 100 200 300 m

Carta Administrativa Oficial de Portugal 2024.1 - (CAOP2024)
Escala de representação para a reprodução da cartografia em suporte analógico - 1:10 000
Precisão posicional nominal de saída gráfica: 2,11 m

1.C1
1.C2 1.C3
1.C4 1.C5

Folha n.º
1.C2

Data de Edição:
julho 2026

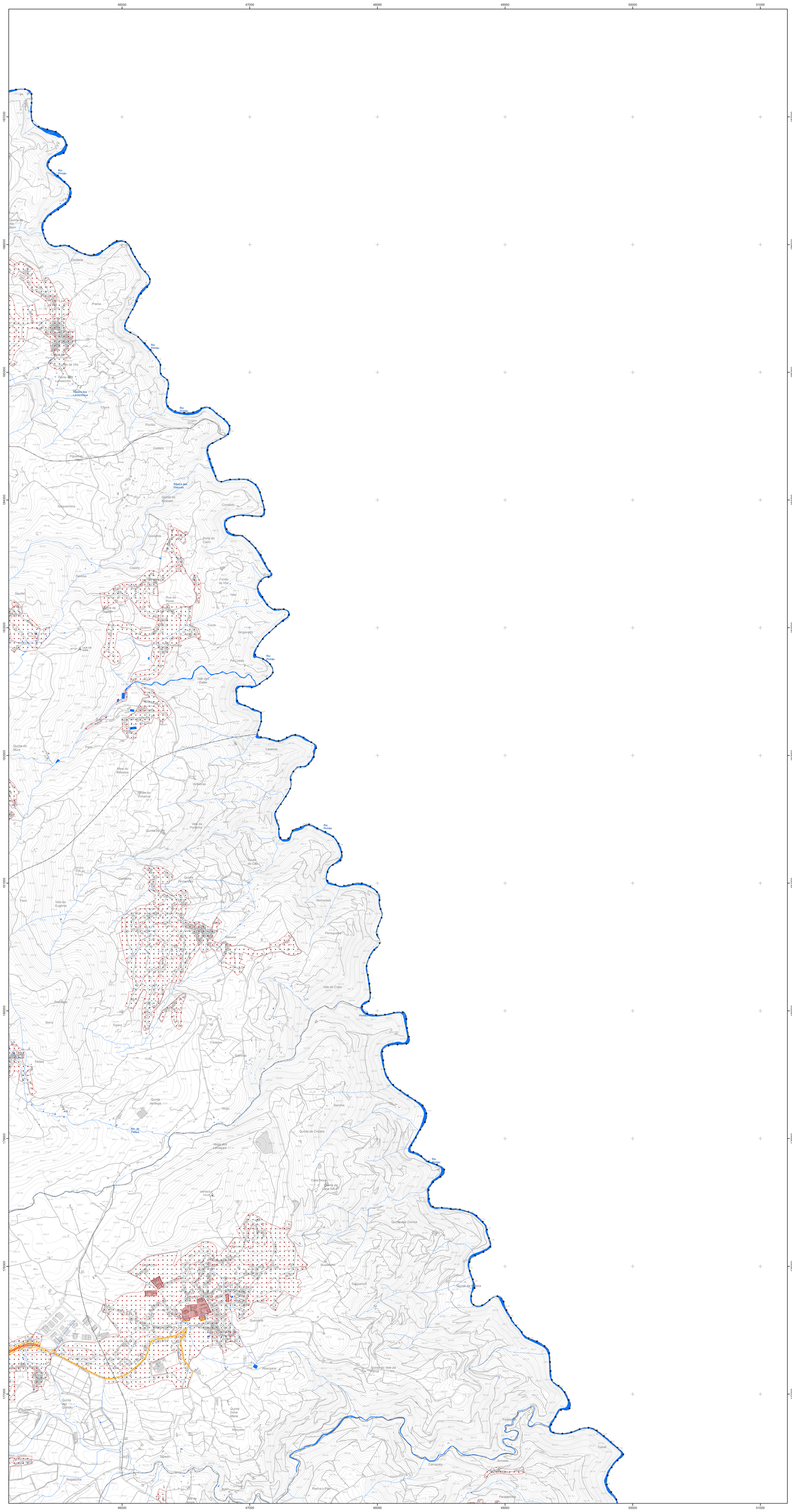

LEGENDA

- LIMITE DE CONCELHO
- LIMITE DE FREGUESIA

ZONAMENTO ACÚSTICO

- ZONAS MISTAS
- ZONAS SENSÍVEIS

CONFLITO ACÚSTICO

- SOBRE-EXPOSIÇÃO SUPERIOR A 5 DB(A)
- SOBRE-EXPOSIÇÃO INFERIOR OU IGUAL A 5 DB(A)

LEGENDA COMPLEMENTAR - CARTOGRAFIA BASE

ALTIMETRIA

- VÉRTICE GEODÉSICO

CURVAS DE NÍVEL

- CURVA DE NÍVEL MESTRA
- CURVA DE NÍVEL SECUNDÁRIA

PONTOS COTADOS

- "858,15"
- LINHAS DE ÁGUA
- LEITOS DE CURSOS DE ÁGUA
- ALBUFEIRA
- CONSTRUÇÕES
- VIAS

CÂMARA MUNICIPAL DE SABROSA

Revisão do Plano Diretor Municipal de Sabrosa

Planta de Ordenamento - Classificação Acústica
2ª Rev. PDM

Entidade Proprietária: CÂMARA MUNICIPAL DE SABROSA
Entidade Produtora: SOCARTO, LDA.
Data do voo: 17/07/2018 | Conclusão dos trabalhos de campo: 21/01/2020
Homologação: 27/08/2020, Processo n.º 686 - DGT
Sistema de Referência: Sistema de coordenadas ETRS89-TM06 | Datum Altimétrico Marégrafo de Cascais
Projeção cartográfica: Transversa de Mercator
Exatidão Posicional e Temática: exatidão posicional planimétrica ≤1,5 m | exatidão posicional altimétrica ≤1,7 m | exatidão temática <5%

Escala 1:10 000

0 100 200 300 m

Carta Administrativa Oficial de Portugal 2024.1 - (CAOP2024)
Escala de representação para a reprodução da cartografia em suporte analógico - 1:10 000
Precisão posicional nominal de saída gráfica: 2,11 m

1.C1 1.C2 1.C3 1.C4 1.C5

Folha n.º
1.C3

Data de Edição:
julho 2026

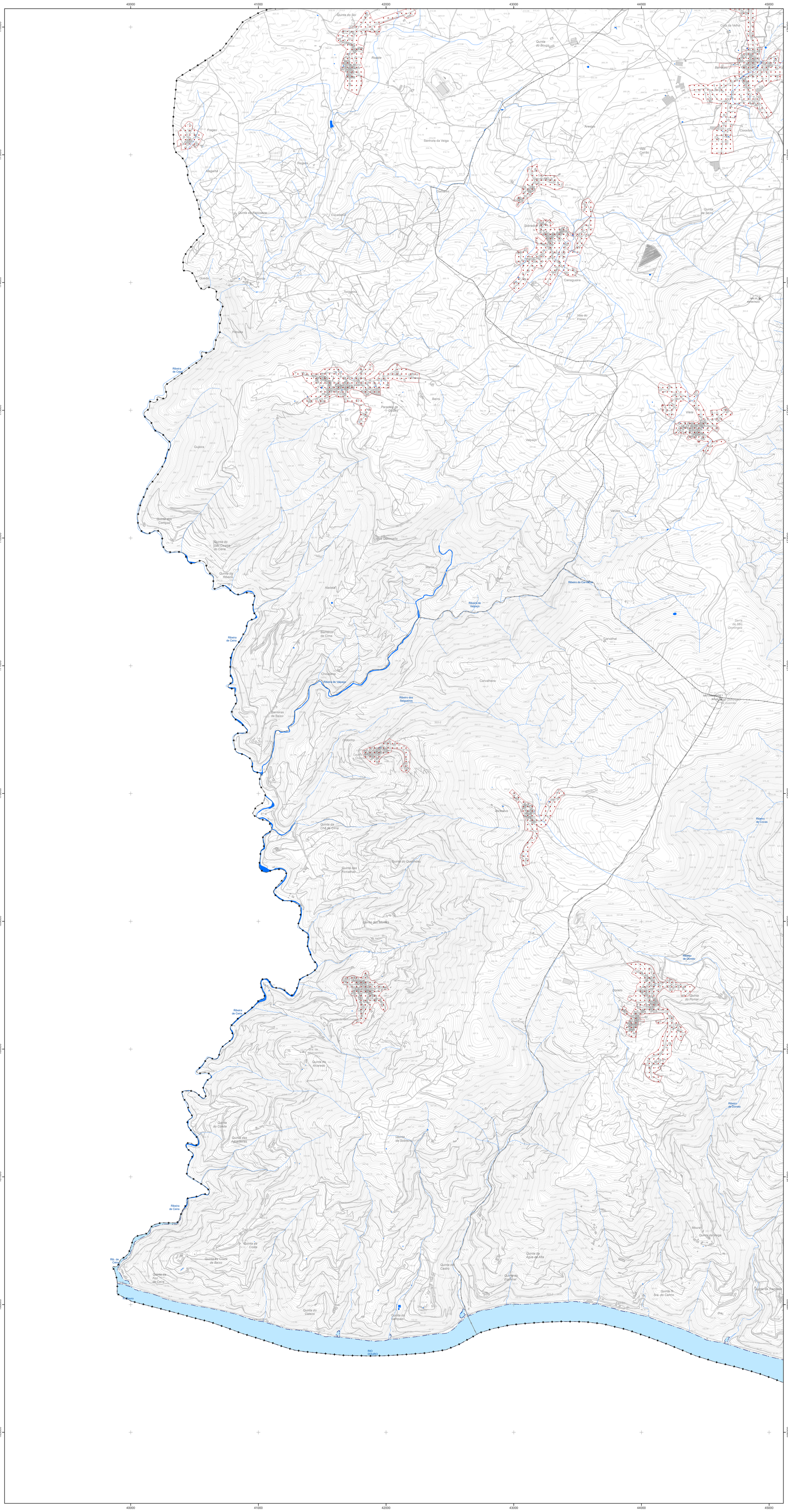

N
W E
S

LEGENDA

LIMITE DE CONCELHO

LIMITE DE FREGUESIA

ZONAMENTO ACÚSTICO

ZONAS MISTAS

ZONAS SENSÍVEIS

CONFLITO ACÚSTICO

SOBRE-EXPOSIÇÃO SUPERIOR A 5 DB(A)

SOBRE-EXPOSIÇÃO INFERIOR OU IGUAL A 5 DB(A)

LEGENDA COMPLEMENTAR - CARTOGRAFIA BASE

ALTIMETRIA

VÉRTICE GEODÉSICO

CURVAS DE NÍVEL

CURVA DE NÍVEL MESTRA

CURVA DE NÍVEL SECUNDÁRIA

PONTOS COTADOS

"858,15"

LINHAS DE ÁGUA

LEITOS DE CURSOS DE ÁGUA

ALBUFEIRA

CONSTRUÇÕES

VIAS

CÂMARA MUNICIPAL DE SABROSA

Revisão do Plano Diretor Municipal de Sabrosa

Planta de Ordenamento - Classificação Acústica
2ª Rev. PDM

Entidade Proprietária: CÂMARA MUNICIPAL DE SABROSA
Entidade Produtora: SOCARTO, LDA.
Data do voo: 17/07/2018 | Conclusão dos trabalhos de campo: 21/01/2020
Homologação: 27/08/2020, Processo n.º 686 - DGT
Sistema de Referência: Sistema de coordenadas ETRS89-TM06 | Datum Altimétrico Marégrafo de Cascais
Projeção cartográfica: Transversa de Mercator
Exatidão Posicional e Temática: exatidão posicional planimétrica ≤1,5 m | exatidão posicional altimétrica ≤1,7 m | exatidão temática <5%

Escala 1:10 000

0 100 200 300 m

Carta Administrativa Oficial de Portugal 2024.1 - (CAOP2024)
Escala de representação para a reprodução da cartografia em suporte analógico - 1:10 000
Precisão posicional nominal de saída gráfica: 2,11 m

1.C1
1.C2 1.C3
1.C4 1.C5

Folha n.º
1.C4

Data de Edição:
julho 2026

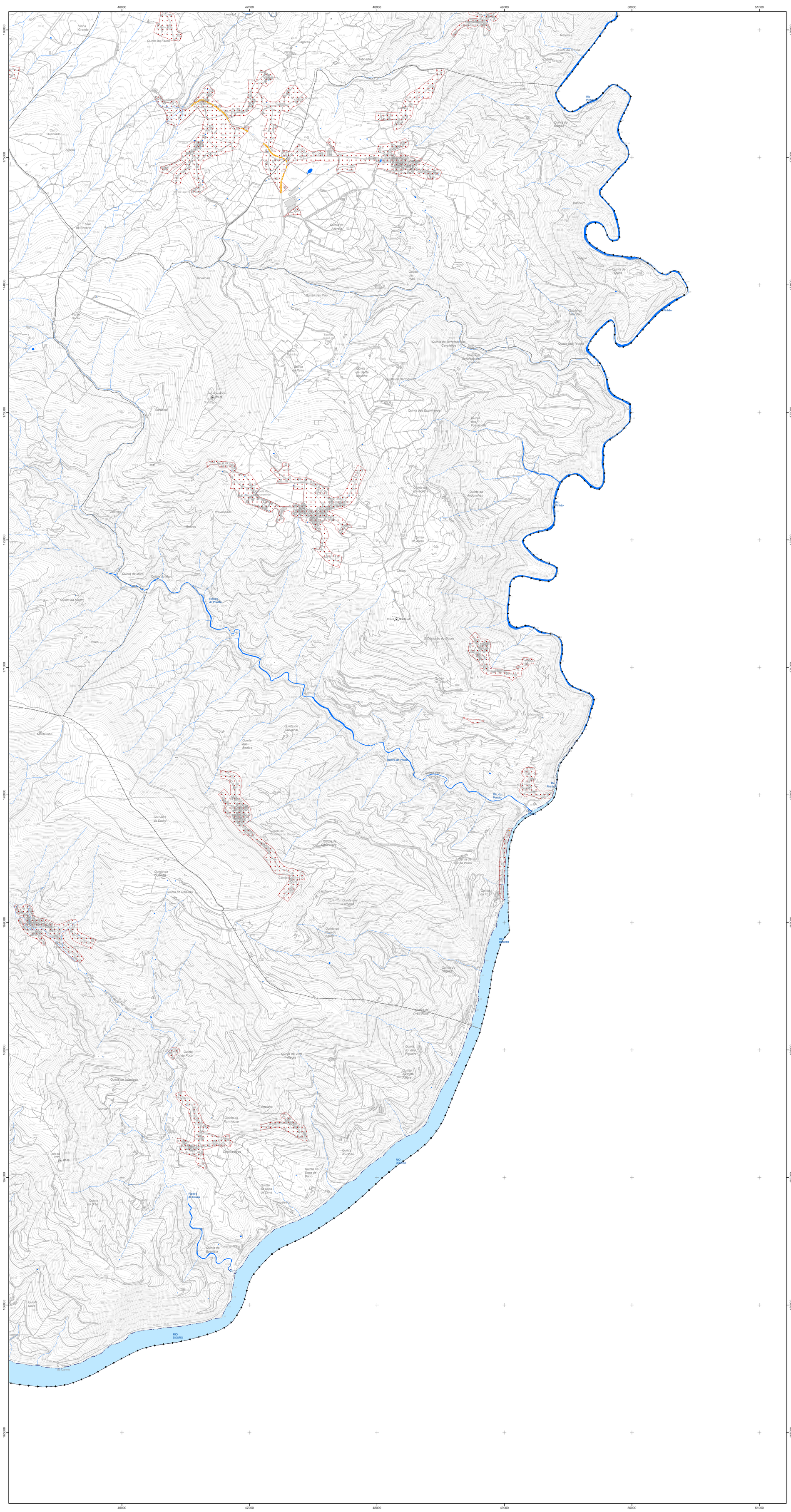

N
W
E
S

LEGENDA

LIMITE DE CONCELHO

LIMITE DE FREGUESIA

ZONAMENTO ACÚSTICO

ZONAS MISTAS

ZONAS SENSÍVEIS

CONFLITO ACÚSTICO

SOBRE-EXPOSIÇÃO SUPERIOR A 5 DB(A)

SOBRE-EXPOSIÇÃO INFERIOR OU IGUAL A 5 DB(A)

LEGENDA COMPLEMENTAR - CARTOGRAFIA BASE

ALTIMETRIA

VÉRTICE GEODÉSICO

CURVAS DE NÍVEL

CURVA DE NÍVEL MESTRA

CURVA DE NÍVEL SECUNDÁRIA

PONTOS COTADOS

"858,15"

LINHAS DE ÁGUA

LEITOS DE CURSOS DE ÁGUA

ALBUFEIRA

CONSTRUÇÕES

VIAS

CÂMARA MUNICIPAL DE SABROSA

Revisão do Plano Diretor Municipal de Sabrosa

VILA DE SABROSA

Planta de Ordenamento - Classificação Acústica
2ª Rev. PDM

Entidade Proprietária: CÂMARA MUNICIPAL DE SABROSA
Entidade Produtora: SOCARTO, LDA.
Data do voo: 17/07/2018 | Conclusão dos trabalhos de campo: 21/01/2020
Homologação: 27/08/2020, Processo n.º 686 - DGT
Sistema de Referência: Sistema de coordenadas ETRS89-TM06 | Datum Altimétrico Marégrafo de Cascais
Projeção cartográfica: Transversa de Mercator
Exatidão Posicional e Temática: exatidão posicional planimétrica ≤1,5 m | exatidão posicional altimétrica ≤1,7 m | exatidão temática <5%

Escala 1:10 000

0 100 200 300 m

Carta Administrativa Oficial de Portugal 2024.1 - (CAOP2024)
Escala de representação para a reprodução da cartografia em suporte analógico - 1:10 000
Precisão posicional nominal de saída gráfica: 2,11 m

1.C1
1.C2
1.C3
1.C4
1.C5

Folha n.º
1.C5

Data de Edição:
julho 2026