



LEGENDA

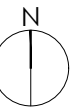
-  LOCAL ONDE INCIDE A ALTERAÇÃO
PLANO DE PORMENOR DO PARQUE INDUSTRIAL DE S. MARTINHO DE ANTA
-  ÁREA A EXCLUIR - E1
10989 m²

CARTA DA REN :



FONTE: CARTA DA RESERVA ECOLÓGICA NACIONAL DO MUNICÍPIO DE SABROSA. APROVADA,
REPUBLICADA PELA PORTARIA N.º300/2015 DE 21 DE SETEMBRO

EQUIDISTÂNCIA DAS CURVAS DE NÍVEL: 1 m
 SISTEMA DE REFERÊNCIA PLANIMÉTRICO: PT-TM06/ETRS89
 SISTEMA DE REFERÊNCIA ALTIMÉTRICO: DATUM CASCAIS (1938)
 PROJEÇÃO CARTOGRÁFICA: TRANSVERSA DE MERCATOR
 EXACTIDÃO POSICIONAL: ≤ 0,18 m EM PLANIMETRIA E ≤ 0,30 m EM ALTIMETRIA
 EXACTIDÃO TEMÁTICA: ≥ 95%
 ENTIDADE PROPRIETÁRIA: CÂMARA MUNICIPAL DE SABROSA
 ENTIDADE PRODUTORA E DATA DE EDIÇÃO:
 GENTO - GABINETE DE ENGENHARIA E TOPOGRAFIA, LDA, 2019
 NÚMERO E DATA DE HOMOLOGAÇÃO E ENTIDADE RESPONSÁVEL PELA MESMA: N.º660/DGT, 04 DE AGOSTO DE 2020



0 100 200 m

ESCALA 1/5 000

PRECISÃO POSICIONAL NOMINAL DE SAÍDA GRÁFICA: 0.39 m

PLANO DE PORMENOR DO PARQUE INDUSTRIAL DE S. MARTINHO DE ANTA - SABROSA

CÂMARA MUNICIPAL DE SABROSA

EQUIPA PROJETISTA: **SONA**
 SONA, ESTUDOS E PROJECTOS, Lda
 AVENIDA RODRIGUES DE FREITAS 197, 4000-421 PORTO
 TEL. 22 2084176 - GERAL@SONA.PT

PROPOSTA DO PLANO

DATA: 27/04/2021
 ESCALA: 1:5000

REN - PROPOSTA DE ALTERAÇÃO DA REN

FOLHA: REN_1E_PROP