



















LEGENDA

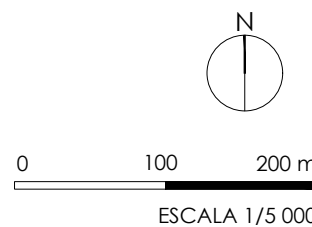
 LOCAL ONDE INCIDE A ALTERAÇÃO
 PLANO DE PORMENOR DO PARQUE INDUSTRIAL DE S. MARTINHO DE ANTA

CARTA DA REN :

-  LIMITE DE CONCELHO CAOP2011
-  LIMITE DO PERIMETRO URBANO
-  UNIDADES OPERATIVAS DE PLANEAMENTO E GESTÃO
-  AGLOMERADOS RURAIS
-  LOTEAMENTOS
-  COMPROMISSOS URBANÍSTICOS
-  EXCLUSÃO DA REN PARA SATISFAÇÃO DE CARÊNCIAS EXISTENTES
-  EXCLUSÃO DA REN DE ÁREAS EFETIVAMENTE JÁ COMPROMETIDAS
- SISTEMAS DA REN
- ZONAS RIBEIRINHAS, ÁGUAS INTERIORES E ÁREAS DE MÁXIMA INFILTRAÇÃO
-  LEITOS DOS CURSOS DE ÁGUA
-  ALBUFEIRA
-  FAIXA DE PROTEÇÃO À ALBUFEIRA
-  ZONAS AMEAÇADAS PELAS CHEIAS
-  ÁREAS DE MÁXIMA INFILTRAÇÃO
-  CABECEIRAS DAS LINHAS DE ÁGUA
- ZONAS DECLIVOSAS
-  ÁREAS COM RISCO DE EROSIÃO
-  ESCARPAS
-  FAIXA DE PROTEÇÃO ÀS ESCARPAS

FONTE: CARTA DA RESERVA ECOLÓGICA NACIONAL DO MUNICÍPIO DE SABROSA. APROVADA, REPUBLICADA PELA PORTARIA Nº300/2015 DE 21 DE SETEMBRO

EQUIDISTÂNCIA DAS CURVAS DE NÍVEL: 1 m
 SISTEMA DE REFERÊNCIA PLANIMÉTRICO: PT-TM06/ETRS89
 SISTEMA DE REFERÊNCIA ALTIMÉTRICO: DATUM CASCAIS (1938)
 PROJEÇÃO CARTOGRÁFICA: TRANSVERSA DE MERCATOR
 EXACTIDÃO POSICIONAL: ≤ 0,18 m EM PLANIMETRIA E ≤ 0,30 m EM ALTIMETRIA
 EXACTIDÃO TEMÁTICA: ≥ 95%
 ENTIDADE PROPRIETÁRIA: CÂMARA MUNICIPAL DE SABROSA
 ENTIDADE PRODUTORA E DATA DE EDIÇÃO:
 GENTO - GABINETE DE ENGENHARIA E TOPOGRAFIA, LDA, 2019
 NÚMERO E DATA DE HOMOLOGAÇÃO E ENTIDADE RESPONSÁVEL PELA MESMA: Nº660/DGT, 04 DE AGOSTO DE 2020



PRECISÃO POSICIONAL NOMINAL DE SAÍDA GRÁFICA: 0,39 m

PLANO DE PORMENOR DO PARQUE INDUSTRIAL DE S. MARTINHO DE ANTA - SABROSA

CÂMARA MUNICIPAL DE SABROSA

EQUIPA PROJETISTA: **SONA**
 SONA, ESTUDOS E PROJECTOS, Lda
 AVENIDA RODRIGUES DE FREITAS 197, 4000-421 PORTO
 TEL. 22 2084176 - GERAL@SONA.PT

PROPOSTA DO PLANO

DATA: 27/04/2021

ESCALA: 1:5000

REN - INDICAÇÃO DO LOCAL ONDE INCIDE A ALTERAÇÃO

FOLHA: REN_1A_IND