






LEGENDA

-  LIMITE DO PLANO DE PORMENOR | UOPG2 DO PDM - 33.2 HA

- CONSERVAÇÃO DO PATRIMÓNIO NATURAL**
-  RESERVA ECOLÓGICA NACIONAL (REN)
DECRETO-LEI Nº 166/2008 DE 22 DE AGOSTO

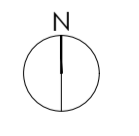
- INFRA-ESTRUTURAS DE TRANSPORTE E COMUNICAÇÃO**
-  ESTRADA MUNICIPAL N322-2 (ZONA DE SERVIÇÃO NON AEDIFICANDI DE 6 METROS AO EIXO)
ART. 58º - LEI Nº 2110 DE 19 DE AGOSTO DE 1977
-  CAMINHOS MUNICIPAIS (ZONA DE SERVIÇÃO NON AEDIFICANDI DE 4.5 METROS AO EIXO)
ART. 58º - LEI Nº 2110 DE 19 DE AGOSTO DE 1977

- INFRA-ESTRUTURAS BÁSICAS**
-  TRAÇADO DE LINHA DE MÉDIA TENSÃO DE 2ª CLASSE (ZONA DE PROTECÇÃO DE 1.5 METROS)
ART. 115º - DECRETO REGULAMENTAR Nº 1/92 DE 18 DE FEVEREIRO

- REDE SECUNDÁRIA DE FAIXAS DE GESTÃO COMBUSTÍVEL**
- CONSULTAR FOLHA '2M - PT.RSFGC'

EQUIDISTÂNCIA DAS CURVAS DE NÍVEL: 1 m
 SISTEMA DE REFERÊNCIA PLANIMÉTRICO: PT-TM03/ETRS89
 SISTEMA DE REFERÊNCIA ALTIMÉTRICO: DATUM CASCAIS (1938)
 PROJEÇÃO CARTOGRÁFICA: TRANSVERSA DE MERCATOR
 EXACTIDÃO POSICIONAL: ± 0,18 m EM PLANIMETRIA E ± 0,30 m EM ALTIMETRIA
 EXACTIDÃO TEMÁTICA: ± 95%
 ENTIDADE PROPRIETÁRIA: CÂMARA MUNICIPAL DE SABROSA
 ENTIDADE PRODUTORA E DATA DE EDIÇÃO:
 GINTEO - GABINETE DE ENGENHARIA E TOPOGRAFIA, LDA, 2019
 NÚMERO E DATA DE HOMOLOGAÇÃO E ENTIDADE RESPONSÁVEL PELA MESMA: Nº660/DGT, 04 DE AGOSTO DE 2020

PRECISÃO POSICIONAL NOMINAL DE SAÍDA GRÁFICA: 0,39 m



0 50 100 m
 ESCALA: 1/2 000

PLANO DE PORMENOR DO PARQUE INDUSTRIAL DE S. MARTINHO DE ANTA - SABROSA

CÂMARA MUNICIPAL DE SABROSA

EQUIPA PROJETISTA: **SONA**
 SONA, ESTÚDIOS E PROJECTOS, Lda
 AVENIDA RODRIGUES DE FREITAS 197, 4000-421 PORTO
 TEL. 22 2084176 - GERAL@SONA.PT

DATA: 27/04/2021
 ESCALA: 1:2000

PLANTA DE CONDICIONANTES

FOLHA: 1C - PT. COND