

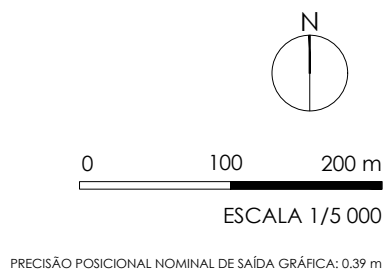


## LEGENDA

-  LOCAL ONDE INCIDE A ALTERAÇÃO  
PLANO DE PORMENOR DO PARQUE INDUSTRIAL DE S. MARTINHO DE ANTA
-  ÁREA A EXCLUIR - E1  
10989 m<sup>2</sup>

EQUIDISTÂNCIA DAS CURVAS DE NÍVEL: 1 m  
 SISTEMA DE REFERÊNCIA PLANIMÉTRICO: PT-TM06/ETRS89  
 SISTEMA DE REFERÊNCIA ALTIMÉTRICO: DATUM CASCAIS (1938)  
 PROJEÇÃO CARTOGRÁFICA: TRANSVERSA DE MERCATOR  
 EXACTIDÃO POSICIONAL: ≤ 0,18 m EM PLANIMETRIA E ≤ 0,30 m EM ALTIMETRIA  
 EXACTIDÃO TEMÁTICA: ≥ 95%  
 ENTIDADE PROPRIETÁRIA: CÂMARA MUNICIPAL DE SABROSA  
 ENTIDADE PRODUTORA E DATA DE EDIÇÃO:  
 GENTO - GABINETE DE ENGENHARIA E TOPOGRAFIA, LDA, 2019  
 NÚMERO E DATA DE HOMOLOGAÇÃO E ENTIDADE RESPONSÁVEL PELA MESMA: N°660/DGT, 04 DE AGOSTO DE 2020



## PLANO DE PORMENOR DO PARQUE INDUSTRIAL DE S. MARTINHO DE ANTA - SABROSA

CÂMARA MUNICIPAL DE SABROSA

EQUIPA PROJETISTA: **SONA**  
 SONA, ESTUDOS E PROJECTOS, Lda  
 AVENIDA RODRIGUES DE FREITAS 197, 4000-421 PORTO  
 TEL. 22 2084176 - GERAL@SONA.PT

PROPOSTA DO PLANO

DATA: 27/04/2021  
 ESCALA: 1:5000

REN - LIMITE DAS ÁREAS A EXCLUIR DA REN

FOLHA: REN\_1D\_ALT